

LIEVEJÄRVEN RANTAKAAVA

1:4000

Kunta: Kuhmoinen

Kylä: Tapiala

Tila: Pörvälä RN:o 5:92

Merkintöjen selitykset ja rantakaavamääräykset:

- 6 m sen kaava-alueen ulkopuolella oleva viiva, jota vahvistaminen koskee
- Korttelin tai alueen raja
- Ohjeellinen alueen raja
- Ohjeellinen rakennuspaikan raja
- Eri kaavamääräysten alaisten alueen osien välinen raja
- 2 Korttelin numero
- 5 Rakennuspaikan numero
- I Roomalainen numero, joka osoittaa suurimman sallitun kerrosluvun
- RA** Loma-asuntojen korttelialue
Rakennuspaikalle saa rakentaa yhden loma-asunnon. Lisäksi sille saa rakentaa saunan ja talousrakennuksen. Erillisten rakennusten lukumäärä saa olla enintään kolme ja niiden yhteenlaskettu kerrosala enintään 100 m².
- M** Maa- ja metsätalousalue
Alueelle saa rakentaa vain maa- ja metsätaloudessa tarvittavia rakennuksia.
- ==== Ohjeellinen rantakaavatie
- Loma-asunnon rakennusala

Alueelle rakennettavien laitureiden pituus saa olla enintään 10 m. Laituritaso ei saa kohota vedenpinnasta enempää kuin 50 cm.

Rakennuspaikkoja ei saa aidata.

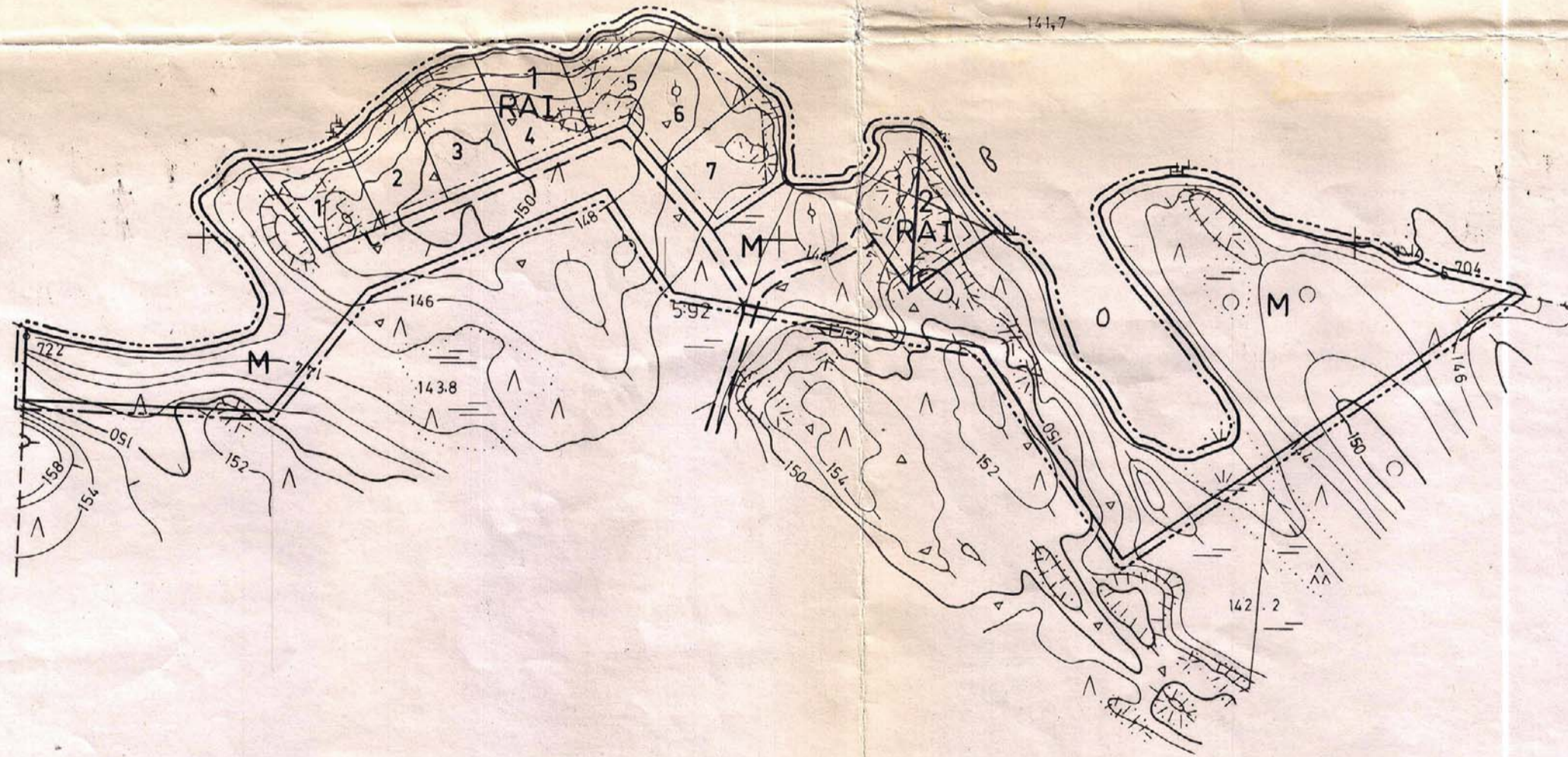
Rantakaava-alueelle ei saa rakentaa vesikäymälää. Käymälänä on käytettävä joko kompostikäymälää tai tiiviillä säiliöllä varustettua kuivakäymälää.

Jätevesiä ei saa laskea vesistöön, vaan ne on imeytettävä maahan vähintään 10 m päässä rantaviivasta.

Lahoavat jätteet on kompostoitava.

Kuusankoskella 29. päivänä marraskuuta 1985

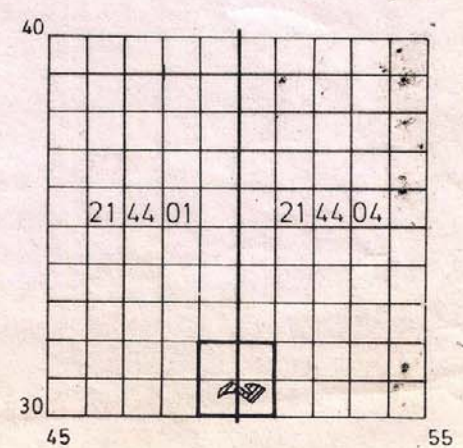
Aaro Eerolainen
Aaro Eerolainen
dipl. ins.



KUHMOINEN Lievejärvi

No 214401/214404 30/49

Rantakaavan pohjakartta 1:4000	Kartan laatija	KAAVAKARTTA OY
Kunta KUHMOINEN	Ilmakuvaus 1979 1/16000	Koordinaattijärjestelmä kkj
Kylät TAPIALA	Kartoitus 1984	Korkeusjärjestelmä N60
Tila PÖRVÄLÄ 5:92	Kartoitusmenetelmä	Stereokartoitus
Lääni KESKI-SUOMI	Kartta hyväksytty 15.7.1985	Aarne Veria



KESKI-SUOMEN LÄÄNINHALLITUS
Kaavoitus- ja asuntotoimisto
Hannikaisenkatu 7
40100 JYVÄSKYLÄ
Puh. (941) 298 211

PÄÄTÖS
Rantakaavan vahvistaminen
Annettu julkisanon jälkeen

Päivämäärä 9.9.1986
Nro R - 1312
Dnro 5573 315 86 R Kuh

Alistettu päätös

Kuhmoisten kunnanvaltuusto, 18.6.1986, § 71

Kaava-alue

Osa Kymi-Strömberg Oy:n omistamasta Pörvälän tilasta, RN:o 5:92 Kuhmoisten kunnan Tapialan kylässä Lievejärven rannalla (Lievejärven rantakaava).

Päätös

Lääninhallitus vahvistaa kunnanvaltuuston päätöksen. Samalla lääninhallitus on oikaisuluonteisena korjauksena korjannut kaavakartalle rantakaava-alueen rajan kunnanvaltuuston päätöksen mukaiseksi. Kartta ja selostus ovat päätöksen liitteenä.

Sovelletut säännökset

Rakennuslaki 123 a § 3 mom., 123 d § 1 mom. ja 127 § 2 mom.
Rakennusasetus 116 ja 145 d §.

Jatkotoimenpiteet

Tästä päätöksestä on kunnanhallituksen toimesta kuulutettava niin kuin kunnalliset ilmoitukset kunnassa julkaistaan ja on kunnanhallituksen muutenkin meneteltävä asiassa rakennusasetuksen 117 §:n 1 ja 2 momenttien määräämällä tavalla.

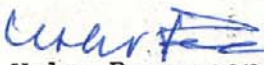
Muutoksenhaku

Tähän päätökseen saa hakea muutosta valittamalla korkeimpaan hallinto-oikeuteen. Valitusosoitus on päätöksen liitteenä.

Kansliapäällikkö
lääninneuvos

Merk. VELI KOKKILA
Veli Kokkila

Apulaistarkastaja


Usko Paananen

PÄÄTÖS Kuhmoisten kunnanhallitus

TIEDOKSI Ympäristöministeriön kaavoitus- ja rakennusosasto
Keski-Suomen läänin maanmittauskonttori
Keski-Suomen seutukaavaliitto (ilman liitteitä)
Kymi-Strömberg Oy (ilman liitteitä)

*Sari Eerola / Kymi-Strömberg Oy
45700 Kuntalahti*

Leimaverotta