Kuhmoisten kunta, metsän myyntisuunnitelma 10/2025

Kiinteistö	Kiinteistön nimi	Kuvio	ha	Hakkuutapa	Korjuukelp.	Mät	Kut	Kot	Mäk	Kuk	Kok	Muk	Yht
291-402-0010-0084	MÄNTYKANGAS	533	6,0	Avohakkuu	kesa	35	1200	20	10	650	50	5	**1970**
291-402-0010-0084	MÄNTYKANGAS	587	4,7	Avohakkuu	kesä	30	940	20	15	265	20	10	**1300**
291-402-0010-0084	MÄNTYKANGAS	558	3,9	Harvennus	kesä	70	5	1	120	5	5	1	**207**
291-402-0010-0084	MÄNTYKANGAS	553	3,3	Harvennus	kesä	70	5	2	105	8	2	1	**193**
291-402-0010-0084	MÄNTYKANGAS	557	6,0	ensiharvennus	talvi				5	5	220	2	**232**
291-402-0010-0084	MÄNTYKANGAS	550	2,6	ensiharvennus	talvi				20	40	30	3	**93**
291-402-0010-0084	MÄNTYKANGAS	547	1,0	Harvennus	talvi	5	5	5	15	15	10	3	**58**
291-402-0010-0084	MÄNTYKANGAS	534	1,0	Harvennus	talvi	5	5	5	10	20	10	2	**57**
291-402-0020-0085	KORKEELA	661	1,8	Harvennus	talvi						120		**120**
291-402-0020-0085	KORKEELA	660	1,3	Harvennus	talvi		10	5	3	20	40		**78**
291-402-0020-0085	KORKEELA	664	1,1	Harvennus	talvi		5	5		20	45		**75**
291-402-0020-0085	KORKEELA	665	1,8	Harvennus	talvi		40			60			**100**
291-402-0020-0085	KORKEELA	651	1,9	Harvennus	talvi		40			80	10		**130**
291-414-0001-0205	Tehinkärki	1,3		Harvennus	talvi	10	20	5	10	20	5		**70**
291-410-28-212	Riihelä II	1	1,4	Harvennus	talvi	5	10	5	10	20	20	10	**80**
Yhtensä			**37,8**										
Avohakkuu yht.			**10,7**			**65**	**2140**	**40**	**25**	**915**	**70**	**15**	**3270**
Siemenpuuhakkuu yht.			**0,0**			**0**	**0**	**0**	**0**	**0**	**0**	**0**	**0**
Ylispuiden poisto yht.			**0,0**			**0**	**0**	**0**	**0**	**0**	**0**	**0**	**0**
Harvennus yht.			**18,5**			**165**	**145**	**33**	**273**	**268**	**267**	**17**	**1168**
Ensiharvennus yht.			**8,6**			**0**	**0**	**0**	**25**	**45**	**250**	**5**	**325**

Metsän myyntisuunnitelma 10/2025
Kuhmoisten kunta
Mäntykangas 291-402-0010-0084

KUHMOISTEN KUNTA
TORITIE 34 A
17800 KUHMOINEN
0406851932

Mhy Kanta-Häme
Kunta: 291 Kuhmoinen
Kylä: 402 HARMOINEN
Tila: 12:21 MUSTIKKAMAA

METSÄSUUNNITELMAKARTTA
22.09.2017
Ms: 291 491 016 1069,1 ha

© Maanmittauslaitos, lupa nro 1422/MML/15 Kp: 395597, 6823315 Karttalehti: M4234R

1:10000

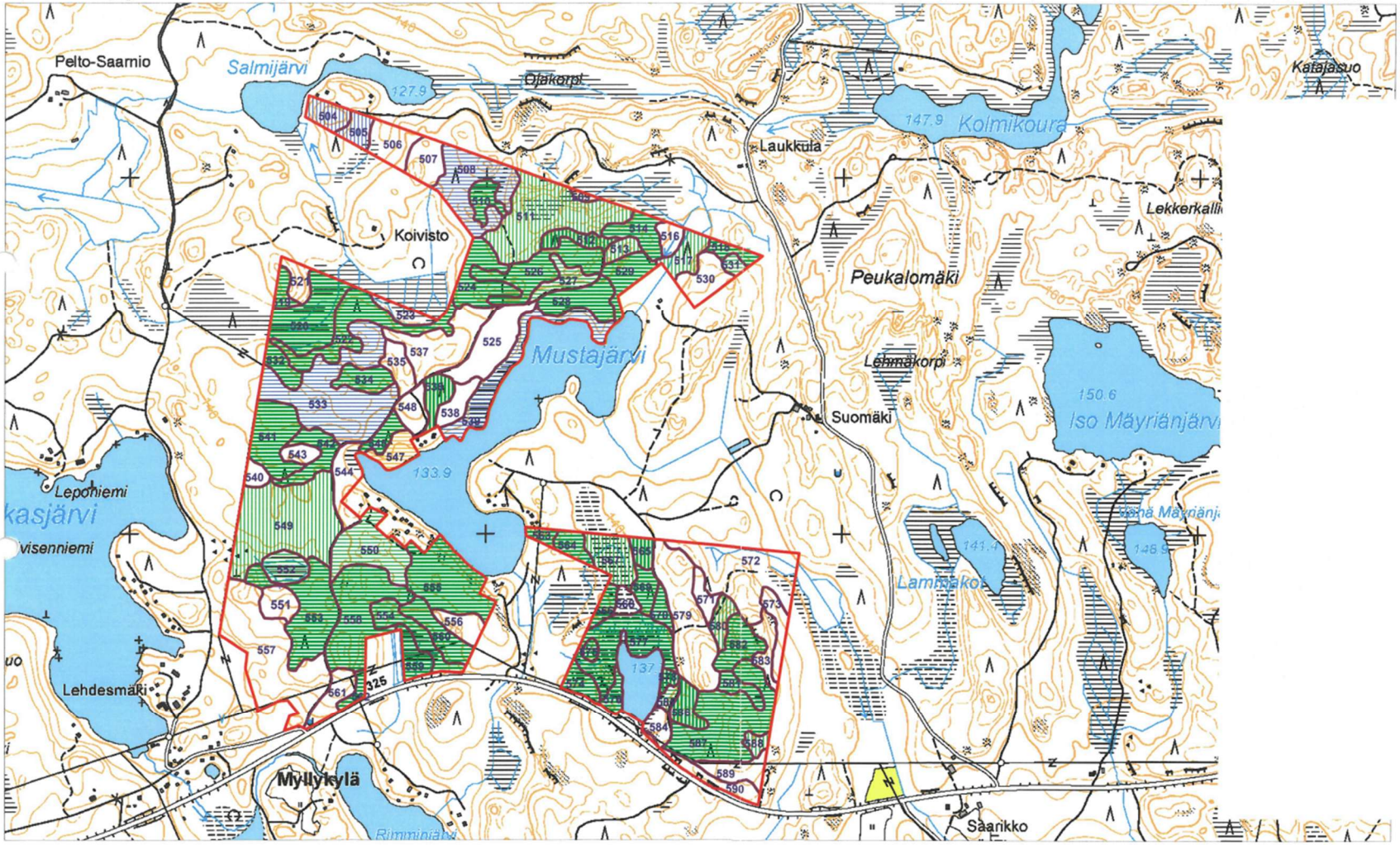

Toteutus 2017-2022 = pysty /2023-2026 = vaaka

- Ensiharvennus (56,0 ha)
- Ylispuiden poisto (1,6 ha)
- Ensiharvennus (105,9 ha)
- Ylispuiden poisto (0,8 ha)
- Harvennushakkuu (28,5 ha)
- Avohakkuu (30,7 ha)
- Harvennushakkuu (394,8 ha)
- Avohakkuu (59,0 ha)
- Siemen/suojus/verho (1,0 ha)
- Poimintahakkuu (0,7 ha)
- Siemen/suojus/verhopuu (26,1 ha)

Metsän myyntisuunnitelma 10/2025
Kuhmoisten kunta

Korkeela 291-402-0020-0085

KUHMOISTEN KUNTA
TORITIE 34 A
17800 KUHMOINEN
0406851932

Mhy Kanta-Häme
Kunta: 291 Kuhmoinen
Kylä: 402 HARMOINEN
Tila: 12:21 MUSTIKKAMAA

METSÄSUUNNITELMAKARTTA
22.09.2017
Ms: 291 491 016 1069,1 ha

© Maanmittauslaitos, lupa nro 1422/MML/15 Kp: 392968, 6815674 Karttalehti: M4233R 1:10000

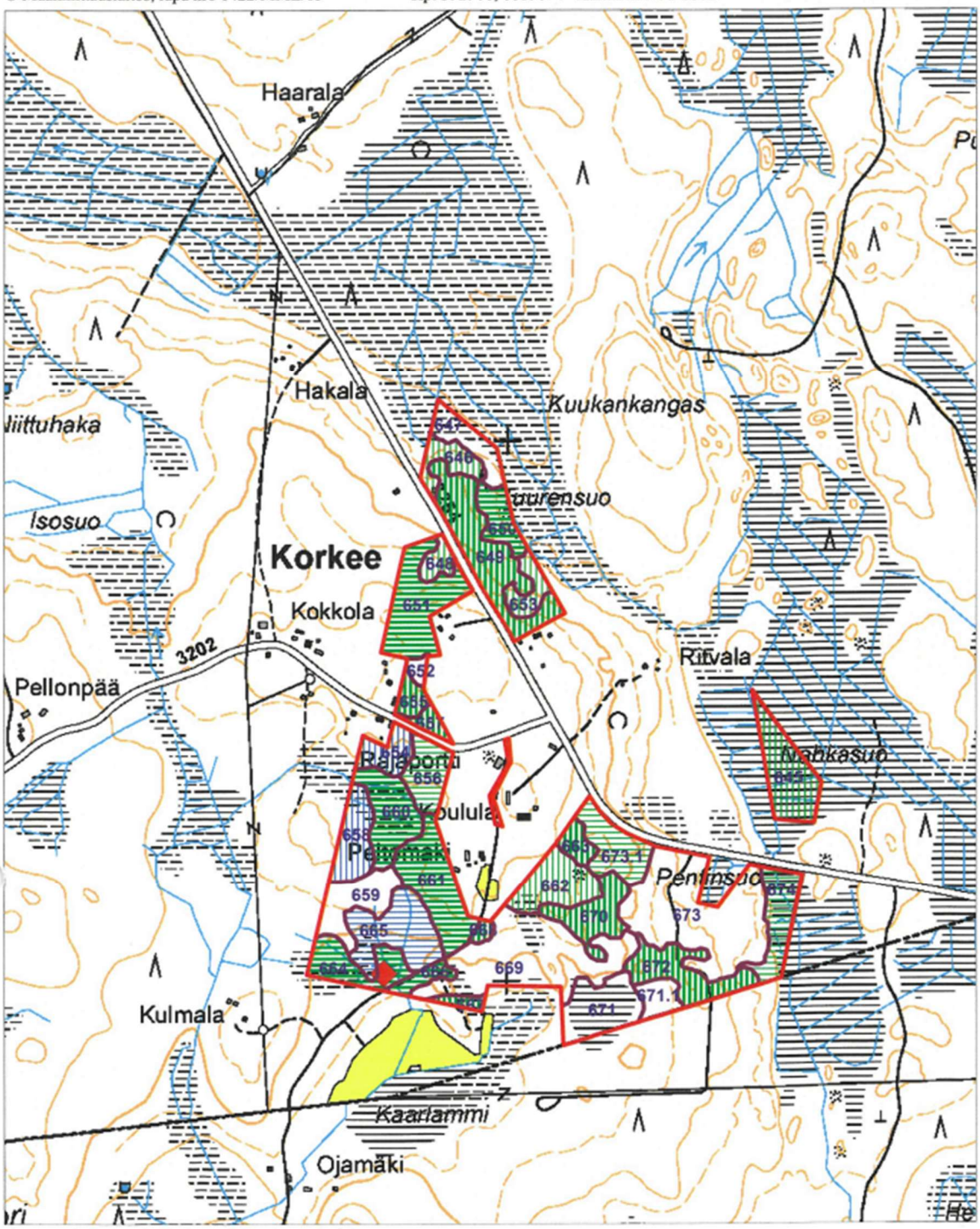

Toteutus 2017-2022 = pysty /2023-2026 = vaaka

- Ensiharvennus (56,0 ha)
- Harvennushakkuu (394,8 ha)
- Ylispuiden poisto (1,6 ha)
- Avohakkuu (59,0 ha)
- Ensiharvennus (105,9 ha)
- Siemen/suojus/verho (1,0 ha)
- Ylispuiden poisto (0,8 ha)
- Poimintahakkuu (0,7 ha)
- Harvennushakkuu (28,5 ha)
- Siemen/suojus/verhopuu (26,1 ha)
- Avohakkuu (30,7 ha)

Metsän myyntisuunnitelma 10/2025
Kuhmoisten kunta

Tehinkärki 291-414-0001-0205

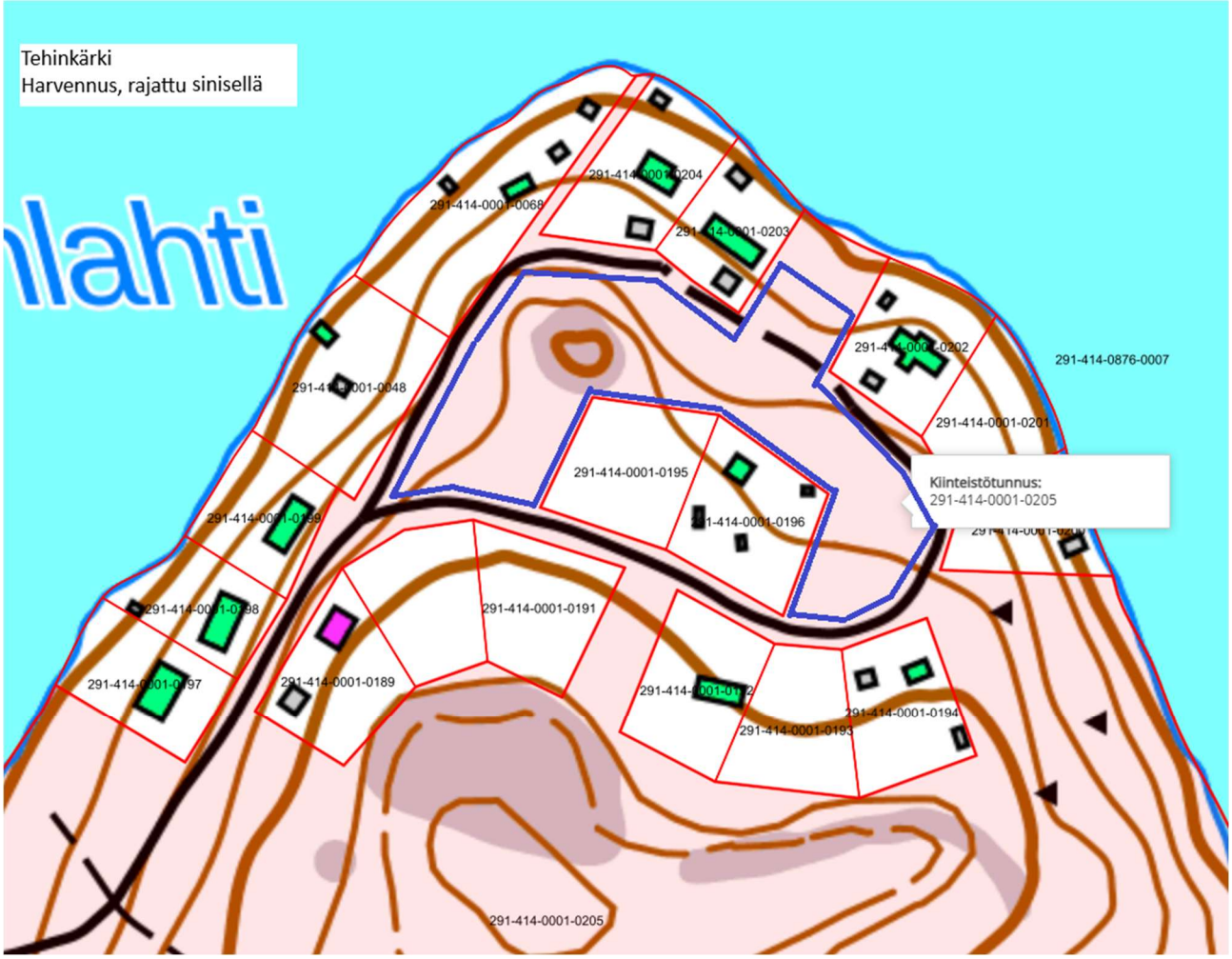

Metsän myyntisuunnitelma 10/2025
Kuhmoisten kunta

Riihelä II 291-410-0028-0212